


















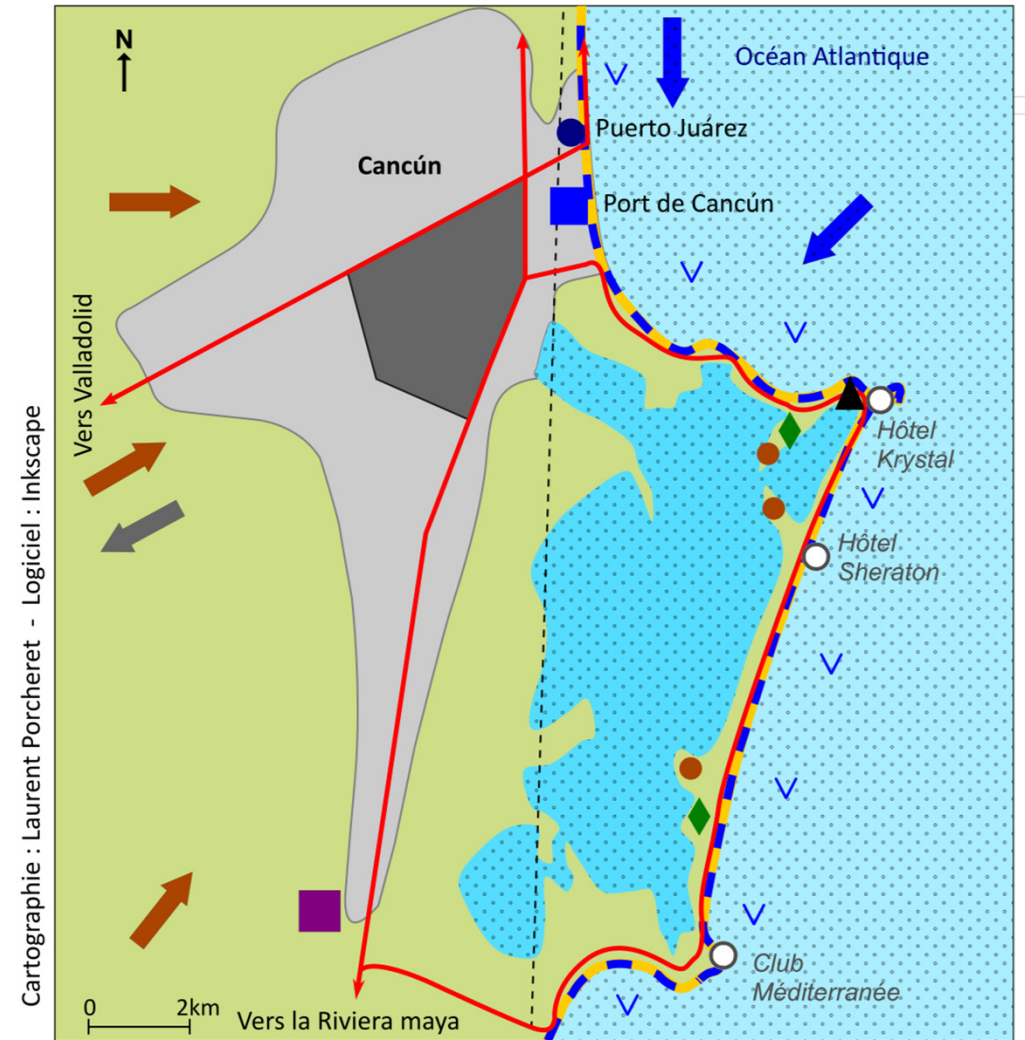
Croquis : La station balnéaire de Cancún au Mexique : la fin d'un modèle ?

I - Une côte à lido tropicale, aménagée pour le tourisme balnéaire international






-  Océan, en situation tropicale
-  Ancien village de pêcheurs (site initial)
-  Une cordon littoral qui offre de grandes plages
-  Une lagune, partiellement poldérisée
-  Grands complexes hôteliers, liés à des investissements internationaux
-  Forte concentration d'aménagements hôteliers et touristiques
-  Port de plaisance et marina
-  Golf
-  Palais des congrès
-  Flux touristiques en provenance d'Amérique du Nord et d'Europe

II - Une ville nouvelle, au service du tourisme

-  Centre urbain, planifié, à vocation résidentielle pour les employés mexicains
-  Des extensions urbaines de plus en plus spontanées
-  Au détriment de la forêt et des espaces agricoles
-  Migrations de travail
-  Des voies de communication, au service de la station balnéaire
-  Un grand aéroport international
-  Flux financiers en direction de l'Etat de Quintana Roo



III - Des impacts économiques, sociaux et environnementaux de plus en plus nocifs

-  Grandes plages qui s'érodent, nécessitant des apports de sables
-  Des eaux de plus en plus polluées
-  Des récifs coralliens, en nette régression
-  Une fracture socio-spatiale qui oppose Mexicains et touristes étrangers
-  Sites archéologiques mayas surfréquentés et sujets à la pollution